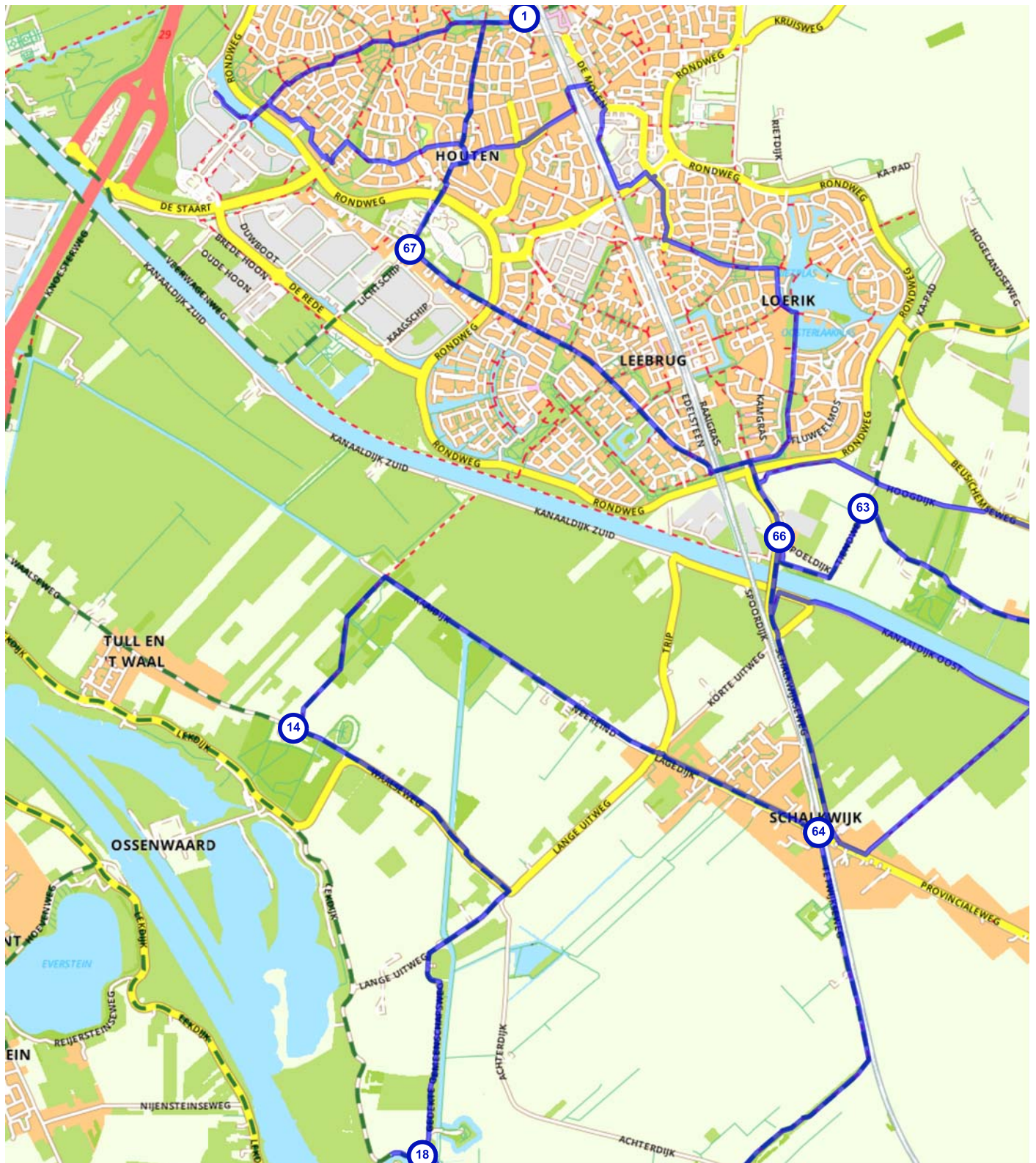


TRAP route 37




















Nederland | Utrecht | Houten | 37.10 km (Ongeveer 02:10 u) | Fietsroute 2089791



TRAP route 37

Nederland | Utrecht | Houten | 37.10 km (Ongeveer 02:10 u) | Fietsroute 2089791

Routebeschrijving

#	Beschrijving	Afstand
	Onderdoor, 3995DX, Houten, Utrecht, Nederland	0.00 km
	Volg de weg 81 m	0.08 km
	1 (Onderdoor, 3995GZ, Houten, Utrecht, Nederland)	0.08 km
	Volg de weg 234 m	0.31 km
	Ga linksaf en volg deze weg 8 m	0.32 km
	Ga linksaf en volg deze weg 273 m	0.59 km
	Ga linksaf en volg deze weg 2 m	0.60 km
	Ga rechtsaf en volg deze weg 27 m	0.62 km
	Ga linksaf en volg deze weg 29 m	0.65 km
	Ga linksaf en volg deze weg 280 m	0.93 km
	Ga linksaf en volg deze weg 5 m	0.93 km
	Ga een scherpe bocht linksaf en volg deze weg 4 m	0.94 km
	Ga een scherpe bocht rechtsaf en volg deze weg 8 m	0.94 km
	Ga linksaf en volg deze weg 29 m	0.97 km
	Ga een scherpe bocht linksaf en volg deze weg 256 m	1.61 km
	Volg de weg 30 m	1.64 km
	Volg de weg 5 m	1.64 km
	Ga rechtsaf en volg deze weg 18 m	1.66 km
	Ga linksaf en volg deze weg 132 m	1.79 km

Aangeboden door:

T.W.M., Utrecht

Praktische informatie

Parkeerplaats

De Slinger
3995DE Houten

VVV Houten

Onderdoor
3995DW Houten

houten

Onderdoor
3995DW Houten























Eethuis Ster in de Kersentuin





Trip 2-0001
3998 WC Schalkwijk
hanke@ster.nu























Bezoekerscentrum Amelisweerd





















Koningslaan
3981HD Bunnik














































#	Beschrijving	Afstand
	Volg de weg 29 m	1.82 km
	Ga linksaf en volg deze weg 139 m	1.96 km
	Volg de weg 3 m	1.96 km
	Ga rechtsaf en volg deze weg 66 m	2.03 km
	Ga rechtsaf en volg deze weg 204 m	2.23 km
	Ga linksaf en volg deze weg 269 m	2.50 km
	Ga linksaf en volg deze weg 3 m	2.50 km
	Volg de weg 136 m	2.64 km
	Ga rechtsaf en volg deze weg 25 m	2.66 km
	Volg de weg 65 m	2.72 km
	Ga rechtsaf en volg deze weg 134 m	2.86 km
	Volg de weg 93 m	2.95 km
	Ga rechtsaf en volg deze weg 195 m	3.15 km
	Ga rechtsaf en volg deze weg 7 m	3.15 km
	Ga linksaf en volg deze weg 8 m	3.16 km
	Ga linksaf en volg deze weg 20 m	3.18 km
	Ga linksaf en volg deze weg 46 m	3.22 km
	Ga rechtsaf en volg deze weg 4 m	3.23 km
	Ga linksaf en volg deze weg 6 m	3.23 km
	Ga rechtsaf en volg deze weg 149 m	3.38 km
	Ga een scherpe bocht rechtsaf en volg deze weg 9 m	3.39 km
	Volg de weg 190 m	3.58 km






















#	Beschrijving	Afstand
	Volg de weg 7 m	3.59 km
	Volg de weg 266 m	3.85 km
	Volg de weg 6 m	3.86 km
	Volg de weg 255 m	4.11 km
	Volg de weg 30 m	4.14 km
	Houd rechts aan en volg deze weg 44 m	4.19 km
	Houd rechts aan en volg deze weg 4 m	4.19 km
	Volg de weg 1 m	4.19 km
	Ga linksaf en volg deze weg 46 m	4.24 km
	Ga linksaf en volg deze weg 14 m	4.25 km
	Ga rechtsaf en volg deze weg 116 m	4.36 km
	Ga rechtsaf en volg deze weg 140 m	4.50 km
	Ga linksaf en volg deze weg 8 m	4.51 km
	Ga rechtsaf en volg deze weg 173 m	4.68 km
	Ga rechtsaf en volg deze weg 190 m	4.87 km
	Volg de weg 13 m	4.89 km
	Ga linksaf en volg deze weg 231 m	5.12 km
	Volg de weg 11 m	5.13 km
	Ga rechtsaf en volg deze weg 173 m	5.30 km
	Ga een scherpe bocht rechtsaf en volg deze weg 7 m	5.31 km
	Volg de weg 98 m	5.41 km
	Volg de weg 235 m	5.64 km

#	Beschrijving	Afstand
	Volg de weg 144 m	5.78 km
	Volg de weg 70 m	5.85 km
	Ga linksaf en volg deze weg 116 m	5.97 km
	Ga een scherpe bocht rechtsaf en volg deze weg 52 m	6.02 km
	Houd links aan en volg deze weg 18 m	6.04 km
	Ga een scherpe bocht linksaf en volg deze weg 79 m	6.12 km
	Volg de weg 276 m	6.39 km
	Volg de weg 44 m	6.43 km
	Volg de weg 4 m	6.44 km
	Ga rechtsaf en volg deze weg 16 m	6.45 km
	Volg de weg 149 m	6.60 km
	Volg de weg 57 m	6.66 km
	Volg de weg 191 m	6.85 km
	Volg de weg 12 m	6.86 km
	Ga rechtsaf en volg deze weg 5 m	6.86 km
	Ga rechtsaf en volg deze weg 255 m	7.12 km
	Volg de weg 183 m	7.30 km
	Volg de weg 122 m	7.42 km
	Ga rechtsaf en volg deze weg 9 m	7.43 km
	Volg de weg 720 m	8.15 km
	Volg de weg 264 m	8.42 km
	Volg de weg 2 m	8.42 km

#	Beschrijving	Afstand
	Ga linksaf en volg deze weg 133 m	8.55 km
	Volg de weg 1 m	8.55 km
	Ga linksaf en volg deze weg 13 m	8.57 km
	Volg de weg 285 m	9.30 km
	Volg de weg 11 m	9.31 km
	Volg de weg 5 m	9.97 km
	Ga rechtsaf en volg deze weg 627 m	10.60 km
	Ga een scherpe bocht linksaf en volg deze weg 458 m	11.05 km
	Ga een scherpe bocht linksaf en volg deze weg 8 m	11.06 km
	Volg de weg 278 m	11.34 km
	Houd links aan en volg deze weg 278 m	11.62 km
	Volg de weg 8 m	11.63 km
	Ga linksaf en volg deze weg 1.5 km	13.10 km
	63 (Tiendweg, 3997MN, Houten, Utrecht, Nederland)	13.10 km
	Ga rechtsaf en volg deze weg 409 m	13.51 km
	Ga een scherpe bocht rechtsaf en volg deze weg 331 m	13.84 km
	Ga rechtsaf en volg deze weg 19 m	13.86 km
	Ga linksaf en volg deze weg 4 m	13.86 km
	Ga rechtsaf en volg deze weg 39 m	13.90 km
	Volg de weg 83 m	13.98 km
	Ga rechtsaf en volg deze weg 14 m	14.00 km
	66 (Poeldijk, 3994MH, Houten, Utrecht, Nederland)	14.00 km

#	Beschrijving	Afstand
	Ga linksaf en volg deze weg 595 m	14.59 km
	Ga rechtsaf en volg deze weg 188 m	14.78 km
	Ga linksaf en volg deze weg 9 m	14.79 km
	Volg de weg 1.4 km	16.19 km
	Ga rechtsaf en volg deze weg 15 m	16.21 km
	Volg de weg 1.3 km	17.47 km
	Volg de weg 7 m	17.48 km
	Ga rechtsaf en volg deze weg 160 m	17.64 km
	Houd rechts aan en volg deze weg 56 m	17.69 km
	Ga linksaf en volg deze weg 19 m	17.71 km
	Volg de weg 78 m	17.79 km
	64 (Tetwijkseweg, 3998JN, Houten, Utrecht, Nederland)	17.79 km
	Volg de weg 2 m	17.79 km
	Ga linksaf en volg deze weg 2.3 km	20.10 km
	Ga rechtsaf en volg deze weg 32 m	20.13 km
	Ga linksaf en volg deze weg 12 m	20.14 km
	Volg de weg 622 m	20.77 km
	Volg de weg 53 m	20.82 km
	Ga rechtsaf en volg deze weg 2.1 km	22.89 km
	18 (Lekdijk, 3998NJ, Houten, Utrecht, Nederland)	22.89 km
	Volg de weg 196 m	23.08 km
	18 (Lekdijk, 3998NJ, Houten, Utrecht, Nederland)	23.28 km

#	Beschrijving	Afstand
	Ga een scherpe bocht rechtsaf en volg deze weg 1.2 km	24.49 km
	Volg de weg 13 m	24.50 km
	Ga rechtsaf en volg deze weg 575 m	25.08 km
	Ga linksaf en volg deze weg 1 m	25.08 km
	Volg de weg 324 m	25.40 km
	Ga rechtsaf en volg deze weg 840 m	26.24 km
	Houd rechts aan en volg deze weg 69 m	26.31 km
	Ga rechtsaf en volg deze weg 336 m	26.65 km
	14 (Waalzeweg, 3999NP, Houten, Utrecht, Nederland)	26.65 km
	Volg de weg 1 m	26.65 km
	Ga een scherpe bocht rechtsaf en volg deze weg 1.1 km	27.70 km
	Ga rechtsaf en volg deze weg 25 m	27.72 km
	Volg de weg 1.8 km	29.54 km
	Neem afslag 1 op de rotonde	30.58 km
	64 (Tetwijkseweg, 3998JN, Houten, Utrecht, Nederland)	30.58 km
	Volg de weg 78 m	30.66 km
	Volg de weg 1 m	30.66 km
	Volg de weg 18 m	30.68 km
	Ga linksaf en volg deze weg 520 m	31.20 km
	Volg de weg 1.2 km	32.44 km
	66 (Poeldijk, 3994MH, Houten, Utrecht, Nederland)	32.44 km

#	Beschrijving	Afstand
	Volg de weg 335 m	32.78 km
	Volg de weg 133 m	32.91 km
	Ga rechtsaf en volg deze weg 2 m	32.91 km
	Ga linksaf en volg deze weg 177 m	33.33 km
	Volg de weg 2.0 km	35.32 km
	67 (Houtensewetering, 3991LN, Houten, Utrecht, Nederland)	35.32 km
	Volg de weg 1 m	35.32 km
	Ga rechtsaf en volg deze weg 424 m	35.74 km
	Ga linksaf en volg deze weg 123 m	35.87 km
	Ga rechtsaf en volg deze weg 102 m	35.97 km
	Houd rechts aan en volg deze weg 14 m	35.98 km
	Ga linksaf en volg deze weg 1 m	35.98 km
	Volg de weg 77 m	36.06 km
	Volg de weg 8 m	36.07 km
	Ga rechtsaf en volg deze weg 715 m	36.78 km
	Volg de weg 8 m	36.79 km
	Ga rechtsaf en volg deze weg 234 m	37.02 km
	1 (Onderdoor, 3995GZ, Houten, Utrecht, Nederland)	37.02 km
	Volg de weg 8 m	37.03 km
	Ga rechtsaf en volg deze weg 73 m	37.10 km
	Onderdoor, 3995DX, Houten, Utrecht, Nederland	37.10 km