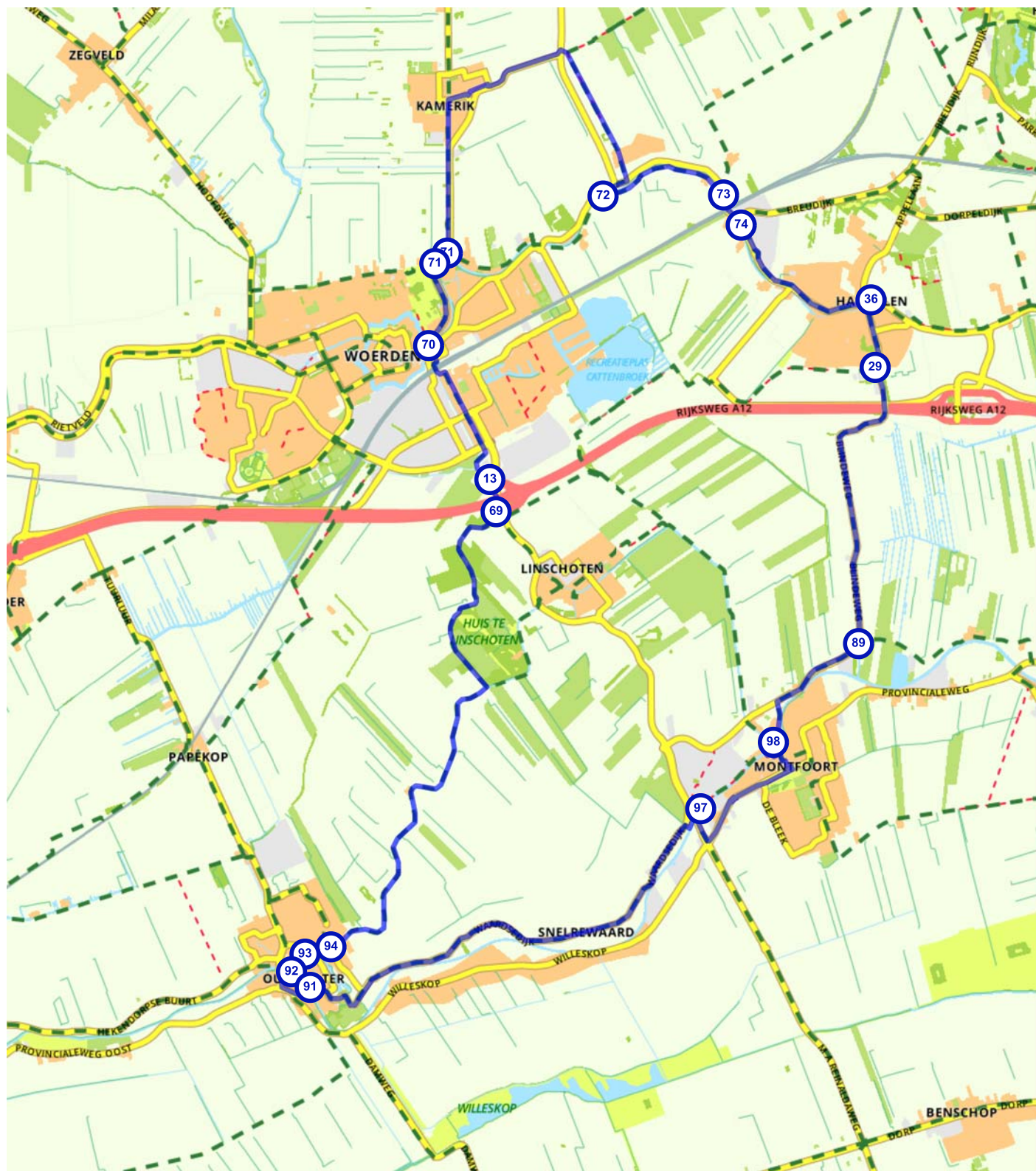


Gemeentegrens-monumenten

Nederland | Utrecht | Montfoort | 35.55 km (Ongeveer 02:05 u) | Fietsroute 3103148



Gemeentegrens-monumenten

Nederland | Utrecht | Montfoort | 35.55 km (Ongeveer 02:05 u) | Fietsroute 3103148

Deze fietstocht voert langs drie monumenten die zijn vervaardigd ter herinnering aan (en protest tegen) gemeentelijke herindelingen in de provincie Utrecht. De route voert langs monumenten in Willeskop (Montfoort), Oudewater en Kamerik, en langs tal van andere kunstwerken. Zie de routebeschrijving op:

<https://vanberkelbeelden.wordpress.com/fietstochten/gemeentegrens-monumenten/>


Routebeschrijving


#	Beschrijving	Afstand
	3417JA, Montfoort, Utrecht, Nederland	0.00 km
	Volg de weg 81 m	0.08 km
	Ga linksaf en volg deze weg 37 m	0.12 km
	Ga rechtsaf en volg deze weg 30 m	0.15 km
	Ga rechtsaf en volg deze weg 49 m	0.19 km
	Volg de weg 677 m	0.87 km
	Ga rechtsaf en volg deze weg 19 m	0.89 km
	Ga linksaf en volg deze weg 79 m	0.97 km
	Ga een scherpe bocht linksaf en volg deze weg 57 m	1.03 km
	Volg de weg 19 m	1.04 km
	Keer linksom en volg deze weg 562 m	1.61 km
	Ga rechtsaf en volg deze weg 29 m	1.63 km
	Ga een scherpe bocht linksaf en volg deze weg 14 m	1.65 km
	Ga linksaf en volg deze weg 38 m	1.69 km
	Houd rechts aan en volg deze weg 468 m	2.15 km
	Ga rechtsaf en volg deze weg 50 m	2.20 km

Aangeboden door:






















T.W.M., Utrecht

Praktische informatie











 Parkeerplaats centrum
Hofplein
3417JG Montfoort

 Oplaadpunt
Om 't Hof
3417JA Montfoort



#	Beschrijving	Afstand
	Ga rechtsaf en volg deze weg 13 m	2.21 km
	Ga linksaf en volg deze weg 129 m	2.34 km
	97 (Waardsedijk-Oost, 3417XJ, Montfoort, Utrecht, Nederland)	2.34 km
	91 (Romeijnstraat, 3421BP, Oudewater, Utrecht, Nederland)	8.14 km
	Volg de weg 4 m	8.14 km
	Ga rechtsaf en volg deze weg 208 m	8.35 km
	Ga rechtsaf en volg deze weg 21 m	8.37 km
	Volg de weg 154 m	8.52 km
	Houd rechts aan en volg deze weg 214 m	8.73 km
	Ga linksaf en volg deze weg 6 m	8.74 km
	Ga rechtsaf en volg deze weg 10 m	8.75 km
	Ga linksaf en volg deze weg 20 m	8.77 km
	Ga linksaf en volg deze weg 12 m	8.78 km
	Ga een scherpe bocht rechtsaf en volg deze weg 136 m	8.91 km
	92 (Oude Hekendorperweg, 3421BC, Oudewater, Utrecht, Nederland)	8.91 km
	93 (Amsterdamse Veer, 3421SW, Oudewater, Utrecht, Nederland)	9.15 km
	94 (Lijnbaan, 3425EJ, Oudewater, Utrecht, Nederland)	9.45 km
	69 (Korte Linschoten Westzijde, 3461CE, Woerden, Utrecht, Nederland)	16.19 km
	13 (Polanierzandweg, 3446CC, Woerden, Utrecht, Nederland)	16.60 km
	70 (Oostdam, 3441EN, Woerden, Utrecht, Nederland)	18.49 km
	71 (3471BR, Woerden, Utrecht, Nederland)	19.50 km

#	Beschrijving	Afstand
	71 (Kameriksche Wetering, 3471BR, Woerden, Utrecht, Nederland)	19.73 km
	Volg de weg 1.7 km	21.46 km
	Ga rechtsaf en volg deze weg 2 m	21.46 km
	Volg de weg 233 m	21.70 km
	Ga linksaf en volg deze weg 76 m	21.77 km
	Ga rechtsaf en volg deze weg 205 m	21.98 km
	Ga rechtsaf en volg deze weg 46 m	22.02 km
	Ga rechtsaf en volg deze weg 9 m	22.03 km
	Ga rechtsaf en volg deze weg 850 m	22.88 km
	Ga rechtsaf en volg deze weg 120 m	23.00 km
	Ga rechtsaf en volg deze weg 73 m	23.07 km
	Volg de weg 1.9 km	24.99 km
	Ga linksaf en volg deze weg 52 m	25.04 km
	72 (Geestdorp, 3444BE, Woerden, Utrecht, Nederland)	25.04 km
	73 (Leidsestraatweg, 3445BB, Woerden, Utrecht, Nederland)	26.60 km
	74 (Breudijk, 3481LL, Woerden, Utrecht, Nederland)	27.01 km
	36 (Dorpsstraat, 3481EL, Woerden, Utrecht, Nederland)	29.02 km
	29 (Groenendaal, 3481VR, Woerden, Utrecht, Nederland)	29.82 km
	89 (Blindeweg, 3417BT, Montfoort, Utrecht, Nederland)	33.33 km
	98 (IJsselplein, 3417XC, Montfoort, Utrecht, Nederland)	35.01 km

#	Beschrijving	Afstand
	Volg de weg 41 m	35.05 km
	Ga rechtsaf en volg deze weg 141 m	35.19 km
	Ga linksaf en volg deze weg 43 m	35.23 km
	Volg de weg 26 m	35.26 km
	Ga een scherpe bocht linksaf en volg deze weg 77 m	35.33 km
	Ga rechtsaf en volg deze weg 27 m	35.36 km
	Ga linksaf en volg deze weg 65 m	35.43 km
	Ga rechtsaf en volg deze weg 110 m	35.54 km
	Ga rechtsaf en volg deze weg 12 m	35.55 km
	3417JA, Montfoort, Utrecht, Nederland	35.55 km

x