

# Beelden van Jits Bakker langs: de Nederrijn (Wageningen en omgeving)

Nederland | Gelderland | Ede | 48.73 km (Ongeveer 02:51 u) | Fietsroute 787622



















# Beelden van Jits Bakker langs: de Nederrijn (Wageningen en omgeving)

Nederland | Gelderland | Ede | 48.73 km (Ongeveer 02:51 u) | Fietsroute 787622

<https://vanberkelbeelden.wordpress.com/fietstochten/beelden-van-jits-bakker-langs-de-nederrijn/>

## Routebeschrijving

#	Beschrijving	Afstand
	ede-wageningen (Stationsweg, 6711PZ, Ede, Gelderland, Nederland)	0.00 km
	Volg de weg 11 m	0.01 km
	Ga rechtsaf en volg deze weg 46 m	0.06 km
	Ga rechtsaf en volg deze weg 222 m	0.28 km
	Ga linksaf en volg deze weg 40 m	0.32 km
	Ga rechtsaf en volg deze weg 480 m	0.80 km
	Volg de weg 44 m	0.84 km
	Keer linksom en volg deze weg 55 m	0.89 km
	10 (Klinkenbergerweg, 6717LM, Ede, Gelderland, Nederland)	0.89 km
	57 (Hoekelumse Brinkweg, 6721PE, Ede, Gelderland, Nederland)	2.43 km
	91 (Dijkgraaf, 6721NJ, Ede, Gelderland, Nederland)	5.81 km
	92 (Dijkgraaf, 6708NZ, Wageningen, Gelderland, Nederland)	7.42 km
	47 (Dijkgraaf, 6708NZ, Wageningen, Gelderland, Nederland)	7.57 km
	96 (Mondriaanlaan, 6708NJ, Wageningen, Gelderland, Nederland)	8.68 km
	45 (Haagsteeg, 6708AN, Wageningen, Gelderland, Nederland)	9.66 km
	25 (Niemeijerstraat, 6701CD, Wageningen, Gelderland, Nederland)	11.18 km


Aangeboden door:

T.W.M., Utrecht

## Praktische informatie

 Parkeerplaats centrum


Zuidplein  
6717LV Ede

 VVV Ede bij Stadswinkel  
Cultura

Molenstraat  
6712GB Ede  
[info@vvvede.nl](mailto:info@vvvede.nl)

 ede-wageningen

Stationsweg  
6711PZ Ede

 Oplaadpunt






















Bennekomseweg  
6717LM Ede






















 Natuurcentrum Veluwe





















Natuurcentrum Veluwe Ede  
6718SL Ede





#	Beschrijving	Afstand
	Volg de weg 2 m	11.18 km
	Ga rechtsaf en volg deze weg 13 m	11.20 km
	Ga een scherpe bocht linksaf en volg deze weg 159 m	11.35 km
	Ga rechtsaf en volg deze weg 13 m	11.37 km
	Volg de weg 152 m	11.52 km
	Ga linksaf en volg deze weg 13 m	11.53 km
	Volg de weg 198 m	11.73 km
	Volg de weg 24 m	11.75 km
	Ga rechtsaf en volg deze weg 50 m	11.80 km
	Ga rechtsaf en volg deze weg 9 m	11.81 km
	Ga rechtsaf en volg deze weg 307 m	12.12 km
	Volg de weg 57 m	12.17 km
	Volg de weg 9 m	12.18 km
	Houd rechts aan en volg deze weg 187 m	12.37 km
	Ga rechtsaf en volg deze weg 349 m	12.74 km
	83 (Veerstraat, 6703CB, Wageningen, Gelderland, Nederland)	12.74 km
	61 (Holleweg, 6703CR, Wageningen, Gelderland, Nederland)	13.56 km
	80 (Geertjesweg, 6704PE, Wageningen, Gelderland, Nederland)	16.15 km
	41 (Hartenseweg, 6705BG, Wageningen, Gelderland, Nederland)	17.95 km
	97 (Waterweg, 6871XH, Renkum, Gelderland, Nederland)	19.41 km
	11 (Waterweg, 6871XH, Renkum, Gelderland, Nederland)	19.54 km

#	Beschrijving	Afstand
	20 (Brood en Co, 6871AC, Renkum, Gelderland, Nederland)	20.54 km
	2 (Utrechtseweg, 6871DS, Renkum, Gelderland, Nederland)	20.85 km
	8 (Utrechtseweg, 6866CJ, Renkum, Gelderland, Nederland)	22.48 km
	9 (Fonteinallee, 6865NG, Renkum, Gelderland, Nederland)	24.50 km
	Volg de weg 1.0 km	25.54 km
	Houd rechts aan en volg deze weg 20 m	25.56 km
	Volg de weg 82 m	25.64 km
	Houd rechts aan en volg deze weg 26 m	25.66 km
	Ga een scherpe bocht rechtsaf en volg deze weg 340 m	26.00 km
	Ga een scherpe bocht linksaf en volg deze weg 346 m	26.35 km
	Volg de weg 108 m	26.46 km
	Volg de weg 20 m	26.48 km
	Ga een scherpe bocht rechtsaf en volg deze weg 97 m	26.58 km
	37 (Holleweg, 6865ND, Renkum, Gelderland, Nederland)	26.58 km
	53 (Veerweg, 6862VW, Renkum, Gelderland, Nederland)	29.42 km
	Volg de weg 477 m	29.90 km
	Volg de weg 78 m	29.98 km
	Volg de weg 487 m	30.46 km
	Ga linksaf en volg deze weg 22 m	30.48 km
	Ga linksaf en volg deze weg 14 m	30.50 km
	Ga rechtsaf en volg deze weg 35 m	30.53 km

#	Beschrijving	Afstand
	Ga linksaf en volg deze weg 30 m	30.56 km
	Ga rechtsaf en volg deze weg 43 m	30.60 km
	Houd rechts aan en volg deze weg 137 m	30.74 km
	Houd rechts aan en volg deze weg 66 m	30.81 km
	Ga linksaf en volg deze weg 210 m	31.01 km
	Ga rechtsaf en volg deze weg 690 m	31.70 km
	Ga linksaf en volg deze weg 116 m	31.82 km
	Ga rechtsaf en volg deze weg 199 m	32.02 km
	38 (Stationsweg, 6862AX, Renkum, Gelderland, Nederland)	32.02 km
	Ga linksaf en volg deze weg 347 m	32.36 km
	Ga linksaf en volg deze weg 20 m	32.38 km
	Volg de weg 131 m	32.51 km
	Volg de weg 4 m	32.52 km
	Ga linksaf en volg deze weg 250 m	32.77 km
	Volg de weg 5 m	32.77 km
	Ga rechtsaf en volg deze weg 281 m	33.05 km
	Ga linksaf en volg deze weg 27 m	33.08 km
	Ga rechtsaf en volg deze weg 2 m	33.08 km
	Volg de weg 246 m	33.33 km
	44 (Nico Bovenweg, 6861BM, Renkum, Gelderland, Nederland)	33.33 km
	Ga linksaf en volg deze weg 68 m	33.39 km

#	Beschrijving	Afstand
	Ga rechtsaf en volg deze weg 546 m	33.94 km
	Volg de weg 348 m	34.29 km
	Volg de weg 546 m	35.18 km
	Ga linksaf en volg deze weg 68 m	35.25 km
	44 (Nico Bovenweg, 6861BM, Renkum, Gelderland, Nederland)	35.25 km
	34 (Wolfhezerweg, 6874, Renkum, Gelderland, Nederland)	38.91 km
	Volg de weg 849 m	39.76 km
	Ga linksaf en volg deze weg 13 m	39.77 km
	Ga linksaf en volg deze weg 1.1 km	40.90 km
	Ga linksaf en volg deze weg 2 m	40.91 km
	Ga linksaf en volg deze weg 838 m	41.74 km
	84 (Parallelweg, 6874NA, Renkum, Gelderland, Nederland)	41.74 km
	88 (Doctor Hartogsweg, 6721MG, Ede, Gelderland, Nederland)	43.60 km
	10 (Klinkenbergerweg, 6717LM, Ede, Gelderland, Nederland)	47.64 km
	Volg de weg 609 m	48.25 km
	Ga linksaf en volg deze weg 34 m	48.28 km
	Ga linksaf en volg deze weg 129 m	48.41 km
	Ga rechtsaf en volg deze weg 40 m	48.45 km
	Ga rechtsaf en volg deze weg 85 m	48.53 km
	Ga linksaf en volg deze weg 188 m	48.72 km

#	Beschrijving	Afstand
	Ga rechtsaf en volg deze weg 11 m	48.73 km
	ede-wageningen (Stationsweg, 6711PZ, Ede, Gelderland, Nederland)	48.73 km

x