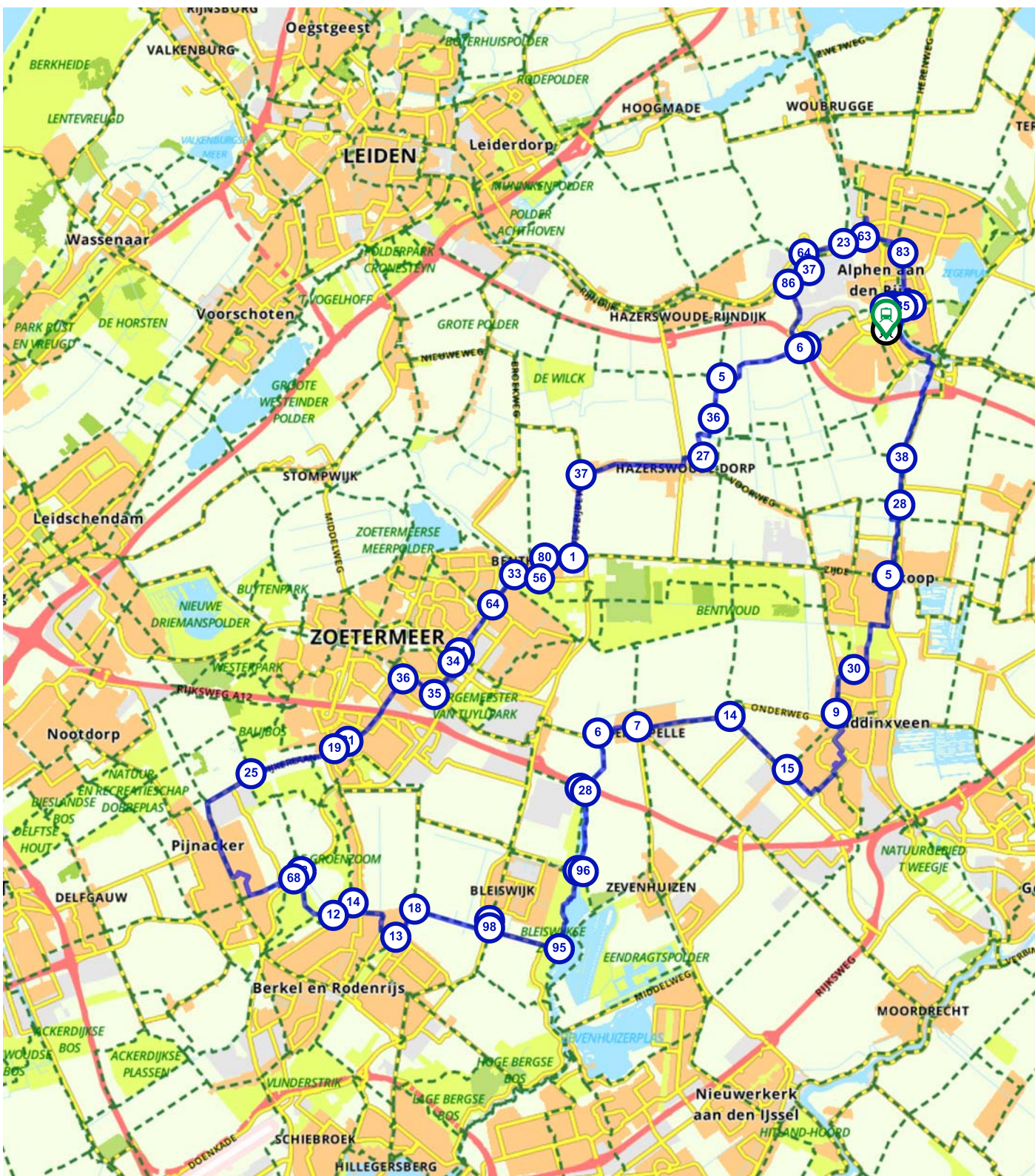


Beelden van Jits Bakker in: het Groene Hart

Nederland | Zuid-Holland | Alphen aan den Rijn | 68.61 km (Ongeveer 04:02 u) | Fietsroute 871251




















- 89
- 9
- 9
- 85
- 85
- 83
- 63
- 63
- 23
- 64
- 37
- 86
- 6
- 6
- 5
- 36
- 27
- 37
- 1
- 80
- 56
- 33
- 64
- 34
- 34
- 35
- 36
- 21
- 19
- 25
- 68
- 68
- 12
- 14
- 13
- 18
- 98
- 98
- 95
- 36
- 96
- 28
- 28
- 6
- 7
- 14
- 15
- 9
- 30
- 5
- 28
- 38
- 89
- 89

Beelden van Jits Bakker in: het Groene Hart

Nederland | Zuid-Holland | Alphen aan den Rijn | 68.61 km (Ongeveer 04:02 u) | Fietsroute 871251

<https://vanberkelbeelden.wordpress.com/fietstochten/beelden-van-jits-bakker-in-het-groene-hart/>







Routebeschrijving

#	Beschrijving	Afstand
	alphen aan den rij (Stationsplein, 2405DG, Alphen aan den Rijn, Zuid-Holland, Nederland)	0.00 km
	Volg de weg 56 m	0.06 km
	Ga rechtsaf en volg deze weg 5 m	0.06 km
	Ga linksaf en volg deze weg 21 m	0.08 km
	Ga rechtsaf en volg deze weg 83 m	0.16 km
	89 (de Verbinding, 2405BT, Alphen aan den Rijn, Zuid-Holland, Nederland)	0.16 km
	9 (Prins Bernhardlaan, 2405BZ, Alphen aan den Rijn, Zuid-Holland, Nederland)	0.55 km
	9 (Stadhuisplein, 2405SH, Alphen aan den Rijn, Zuid-Holland, Nederland)	0.71 km
	85 (Van Boetzelaerstraat, 2406BC, Alphen aan den Rijn, Zuid-Holland, Nederland)	0.96 km
	85 (De Vest, 2406BG, Alphen aan den Rijn, Zuid-Holland, Nederland)	1.18 km
	83 (Gerard Doustraat, 2401LA, Alphen aan den Rijn, Zuid-Holland, Nederland)	2.43 km
	63 (Oudshoornseweg, 2401LD, Alphen aan den Rijn, Zuid-Holland, Nederland)	3.45 km
	Volg de weg 195 m	3.64 km
	Houd rechts aan en volg deze weg 98 m	3.74 km
	Keer linksom en volg deze weg 54 m	3.79 km
	Ga linksaf en volg deze weg 8 m	3.80 km
	Ga linksaf en volg deze weg 13 m	3.81 km






















Aangeboden door:

T.W.M., Utrecht

Praktische informatie




















-  Parkeerplaats centrum
Australiëlaan
2408GP Alphen aan den Rijn
-  VVV Alphen aan den Rijn
Aarkade 10
2406 BV Alphen aan den Rijn
balie@vvalphenaandenrijn.nl
-  alphen aan den rij
Stationsplein
2405DG Alphen aan den Rijn
-  Oplaadpunt
Galgweg
2391MV Alphen aan den Rijn
-  Bezoekerscentrum De Veenweiden
Burgemeester Bruins Slotsingel 15
2403 NC Alphen aan den Rijn
-  Drinkwatertappunt Oasen (Alphen aan den Rijn)
Stations Huiskamer
2405BK Alphen aan den Rijn























#	Beschrijving	Afstand
	Ga rechtsaf en volg deze weg 4 m	3.82 km
	Volg de weg 12 m	3.83 km
	Ga linksaf en volg deze weg 21 m	3.85 km
	Ga rechtsaf en volg deze weg 59 m	3.91 km
	Ga een scherpe bocht linksaf en volg deze weg 133 m	4.04 km
	Ga rechtsaf en volg deze weg 3 m	4.04 km
	Ga linksaf en volg deze weg 135 m	4.18 km
	Ga een scherpe bocht rechtsaf en volg deze weg 59 m	4.23 km
	Keer linksom en volg deze weg 61 m	4.30 km
	Ga linksaf en volg deze weg 13 m	4.31 km
	Ga rechtsaf en volg deze weg 4 m	4.31 km
	Volg de weg 12 m	4.32 km
	Keer linksom en volg deze weg 43 m	4.37 km
	Ga linksaf en volg deze weg 288 m	4.65 km
	63 (Oudshoornseweg, 2401LD, Alphen aan den Rijn, Zuid-Holland, Nederland)	4.65 km
	23 (Gnephoek, 2404HK, Alphen aan den Rijn, Zuid-Holland, Nederland)	5.17 km
	64 (Leidse Schouw, 2404CH, Alphen aan den Rijn, Zuid-Holland, Nederland)	6.09 km
	37 (Leidse Schouw, 2404CA, Alphen aan den Rijn, Zuid-Holland, Nederland)	6.52 km
	86 (Leidse Schouw, 2404CL, Alphen aan den Rijn, Zuid-Holland, Nederland)	7.09 km
	6 (2408AV, Alphen aan den Rijn, Zuid-Holland, Nederland)	8.72 km
	6 (Weteringpad, 2408AV, Alphen aan den Rijn, Zuid-Holland, Nederland)	8.88 km




#	Beschrijving	Afstand
	5 (Oostvaartpad, 2391MD, Alphen aan den Rijn, Zuid-Holland, Nederland)	11.03 km
	36 (Burgemeester den Hollanderweg, 2391CZ, Alphen aan den Rijn, Zuid-Holland, Nederland)	12.10 km
	27 (Gerelaan, 2391AZ, Alphen aan den Rijn, Zuid-Holland, Nederland)	13.33 km
	37 (Bentweg, 2391JD, Alphen aan den Rijn, Zuid-Holland, Nederland)	16.31 km
	1 (Westzijdeweg, 2731BP, Alphen aan den Rijn, Zuid-Holland, Nederland)	18.20 km
	80 (Dijk, 2731AN, Alphen aan den Rijn, Zuid-Holland, Nederland)	18.86 km
	56 (Doctor Albert Schweitzerlaan, 2731CE, Alphen aan den Rijn, Zuid-Holland, Nederland)	19.49 km
	33 (Bentwoudlaan, 2731BA, Alphen aan den Rijn, Zuid-Holland, Nederland)	20.10 km
	64 (Zegwaartseweg, 2728PB, Zoetermeer, Zuid-Holland, Nederland)	20.95 km
	34 (2723BL, Zoetermeer, Zuid-Holland, Nederland)	22.27 km
	34 (Kangoeroepad, 2723 PB, Zoetermeer, Zuid-Holland, Nederland)	22.53 km
	35 (Bleiswijkseweg, 2712PC, Zoetermeer, Zuid-Holland, Nederland)	23.66 km
	36 (Eerste Stationsstraat, 2712HH, Zoetermeer, Zuid-Holland, Nederland)	24.62 km
	21 (Derde Stationsstraat, 2718AJ, Zoetermeer, Zuid-Holland, Nederland)	26.57 km
	19 (Vierde Stationsstraat, 2719RB, Zoetermeer, Zuid-Holland, Nederland)	26.91 km
	Volg de weg 237 m	27.14 km
	Ga rechtsaf en volg deze weg 1.4 km	28.54 km
	Ga linksaf en volg deze weg 2 m	28.54 km
	Ga linksaf en volg deze weg 353 m	28.89 km

#	Beschrijving	Afstand
	25 (Katwijkerlaan, 2641PH, Pijnacker-Nootdorp, Zuid-Holland, Nederland)	28.89 km
	Volg de weg 1.2 km	30.07 km
	Ga een scherpe bocht linksaf en volg deze weg 28 m	30.09 km
	Ga een scherpe bocht linksaf en volg deze weg 901 m	30.99 km
	Ga linksaf en volg deze weg 947 m	31.94 km
	Ga rechtsaf en volg deze weg 24 m	31.96 km
	Ga rechtsaf en volg deze weg 11 m	31.98 km
	Volg de weg 3 m	32.17 km
	Ga rechtsaf en volg deze weg 248 m	32.41 km
	Ga linksaf en volg deze weg 5 m	32.42 km
	Volg de weg 304 m	32.88 km
	Volg de weg 5 m	32.88 km
	Ga linksaf en volg deze weg 1.4 km	34.25 km
	Ga rechtsaf en volg deze weg 28 m	34.28 km
	68 (Kleihoogttunnel, 2651KV, Lansingerland, Zuid-Holland, Nederland)	34.28 km
	68 (Ruyvensepapad, 2651KV, Lansingerland, Zuid-Holland, Nederland)	34.51 km
	12 (Kleihoogt, 2652DN, Lansingerland, Zuid-Holland, Nederland)	36.04 km
	14 (Noordersingel, 2651KD, Lansingerland, Zuid-Holland, Nederland)	36.57 km
	13 (Offenbachbaan, 2651SH, Lansingerland, Zuid-Holland, Nederland)	38.23 km
	18 (Anthuriumweg, 2651SX, Lansingerland, Zuid-Holland, Nederland)	38.97 km

#	Beschrijving	Afstand
	98 (2665KE, Lansingerland, Zuid-Holland, Nederland)	41.03 km
	98 (Hoekeindseweg, 2665KG, Lansingerland, Zuid-Holland, Nederland)	41.22 km
	95 (Merenweg, 2665KS, Lansingerland, Zuid-Holland, Nederland)	42.88 km
	36 (2665SV, Lansingerland, Zuid-Holland, Nederland)	44.86 km
	96 (2665SV, Lansingerland, Zuid-Holland, Nederland)	45.02 km
	28 (2761BK, Lansingerland, Zuid-Holland, Nederland)	46.89 km
	28 (Craenenborgpad, 2761BK, Lansingerland, Zuid-Holland, Nederland)	47.05 km
	6 (Rottedijk, 2751DR, Zuidplas, Zuid-Holland, Nederland)	48.74 km
	7 (Dorpsstraat, 2751AZ, Zuidplas, Zuid-Holland, Nederland)	49.86 km
	14 (Julianastraat, 2742KR, Waddinxveen, Zuid-Holland, Nederland)	52.00 km
	15 (Avondster, 2742KC, Waddinxveen, Zuid-Holland, Nederland)	53.82 km
	Volg de weg 2 m	53.82 km
	Ga rechtsaf en volg deze weg 764 m	54.58 km
	Ga rechtsaf en volg deze weg 8 m	54.59 km
	Ga rechtsaf en volg deze weg 237 m	54.83 km
	Volg de weg 12 m	54.84 km
	Ga een scherpe bocht linksaf en volg deze weg 19 m	54.86 km
	Ga linksaf en volg deze weg 534 m	55.39 km
	Ga linksaf en volg deze weg 32 m	55.42 km

#	Beschrijving	Afstand
	Volg de weg 30 m	55.45 km
	Ga rechtsaf en volg deze weg 73 m	55.52 km
	Volg de weg 65 m	55.59 km
	Volg de weg 102 m	55.81 km
	Volg de weg 3 m	55.82 km
	Ga linksaf en volg deze weg 58 m	55.87 km
	Ga linksaf en volg deze weg 251 m	56.12 km
	Ga rechtsaf en volg deze weg 9 m	56.13 km
	Ga linksaf en volg deze weg 163 m	56.30 km
	Ga rechtsaf en volg deze weg 43 m	56.34 km
	Ga linksaf en volg deze weg 548 m	56.89 km
	Ga linksaf en volg deze weg 14 m	56.90 km
	Ga linksaf en volg deze weg 18 m	56.92 km
	Ga linksaf en volg deze weg 30 m	56.95 km
	Ga rechtsaf en volg deze weg 24 m	56.97 km
	Volg de weg 17 m	57.17 km
	Ga rechtsaf en volg deze weg 35 m	57.21 km
	Volg de weg 187 m	57.39 km
	9 (Dorpstraat, 2742AK, Waddinxveen, Zuid-Holland, Nederland)	57.39 km
	30 (Groenezoom, 2742DR, Waddinxveen, Zuid-Holland, Nederland)	58.67 km

#	Beschrijving	Afstand
5	5 (Burgemeester Colijnstraat, 2771DN, Alphen aan den Rijn, Zuid-Holland, Nederland)	61.50 km
28	28 (Nesse, 2771VW, Alphen aan den Rijn, Zuid-Holland, Nederland)	63.47 km
38	38 (Nesse, 2771VW, Alphen aan den Rijn, Zuid-Holland, Nederland)	64.52 km
↑	Volg de weg 3 m	64.53 km
↶	Ga linksaf en volg deze weg 1.5 km	66.02 km
↷	Ga rechtsaf en volg deze weg 464 m	66.48 km
↷	Ga rechtsaf en volg deze weg 352 m	66.83 km
↷	Ga rechtsaf en volg deze weg 98 m	66.93 km
↶	Ga linksaf en volg deze weg 58 m	66.99 km
↶	Ga linksaf en volg deze weg 9 m	66.99 km
↷	Ga rechtsaf en volg deze weg 6 m	67.00 km
↑	Volg de weg 9 m	67.01 km
↶	Ga linksaf en volg deze weg 25 m	67.03 km
↶	Ga linksaf en volg deze weg 52 m	67.08 km
↑	Volg de weg 8 m	67.09 km
↶	Ga linksaf en volg deze weg 871 m	67.96 km
↶	Ga linksaf en volg deze weg 193 m	68.15 km
↷	Houd rechts aan en volg deze weg 19 m	68.17 km
↷	Ga rechtsaf en volg deze weg 22 m	68.19 km
↑	Volg de weg 233 m	68.43 km

#	Beschrijving	Afstand
	Ga linksaf en volg deze weg 9 m	68.43 km
	Volg de weg 14 m	68.45 km
	89 (de Verbinding, 2405BT, Alphen aan den Rijn, Zuid-Holland, Nederland)	68.45 km
	Volg de weg 83 m	68.53 km
	Ga linksaf en volg deze weg 21 m	68.55 km
	Ga rechtsaf en volg deze weg 5 m	68.56 km
	Ga linksaf en volg deze weg 56 m	68.61 km
	alphen aan den rij (Stationsplein, 2405DG, Alphen aan den Rijn, Zuid-Holland, Nederland)	68.61 km

x